

CAMPING LE VAGABOND - FLORAC TROIS RIVIÈRES - GORGES DU TARN, CAUSSES, CÉVENNES

CAMPING LE VAGABOND - FLORAC TROIS RIVIÈRES

Aux portes de la charmante ville de Florac, Mathieu et Lucie vous accueillent avec sourires et décontraction dans leur camping familial.

<https://campinglevagabond.fr>



Mathieu et Lucie Pilot

+33 6 80 90 73 07

A Camping Le Vagabond - Florac Trois

Rivières : Quartier Pont Neuf - RN106 route d'Alès
48400 FLORAC TROIS RIVIERES





Camping Le Vagabond - Florac Trois Rivières



Emplacement Nu



Espace Bivouac partagé



Un petit camping à l'atmosphère villageoise, au pied du célèbre "Rocher de Rochefort" et son emblématique via ferrata. Le camping est en bordure du confluent de la Mimente et du Tarnon qui forment un magnifique plan d'eau, propice à la baignade ... Situé à 950 m de Florac, Station Verte de Vacances à 545 m d'altitude qui réunit au centre du village les commerces et services d'accueil. Au cœur du Parc national des Cévennes, vous pourrez découvrir tout un patrimoine naturel, culturel et sportif sans oublier la visite des incontournables Gorges du Tarn.



Infos sur l'établissement


 *Communs*

 *Activités*

 *Internet*

Accès Internet
Wifi gratuit

 *Parking*


 *Services*

 *Extérieurs*

Terrain de pétanque

Plan d'eau







Emplacement Nu



Emplacement



0

m²

- Emplacement nu pour tente , camping-car ou caravane.
- Emplacement avec ou sans électricité.
- Forfait pour 1 à 2 personnes.
- Maximum 5 personnes par emplacement.

<i>Chambres</i>	Chambre(s): 0 Lit(s): 0	dont lit(s) 1 pers.: 0 dont lit(s) 2 pers.: 0
<i>Salle de bains / Salle d'eau</i>	Salle(s) d'eau (avec douche): 3	
<i>WC</i>	WC: 4 WC communs	
<i>Cuisine</i>		
<i>Autres pièces</i>		
<i>Media</i>	Wifi	
<i>Autres équipements</i>		
<i>Chauffage / AC</i>		
<i>Exterieur</i>	Abri couvert	
<i>Divers</i>		



Espace Bivouac partagé



Emplacement



80
m²

- Location d'un emplacement bivouac sur un espace partagé.
- Location réservé aux randonneurs, cyclistes ou motards.
- Electricité incluse.
- Prix pour 1 personne / nuit.

Nous disposons de matériel pour le bivouac (tentes, isolateurs, réchauds...), si besoin nous contacter.

<i>Chambres</i>	Chambre(s): 0 Lit(s): 0	dont lit(s) 1 pers.: 0 dont lit(s) 2 pers.: 0
<i>Salle de bains / Salle d'eau</i>		
<i>WC</i>	WC communs	
<i>Cuisine</i>		
<i>Autres pièces</i>		
<i>Media</i>	Wifi	
<i>Autres équipements</i>		
<i>Chauffage / AC</i>		
<i>Exterieur</i>	Abri couvert	
<i>Divers</i>		

A savoir : conditions de la location

<i>Arrivée</i>	14 heures
<i>Départ</i>	11 heures
<i>Langue(s) parlée(s)</i>	Anglais
<i>Annulation/ Prépaiement/ Dépot de garantie</i>	
<i>Moyens de paiement</i>	Espèces Virement bancaire
<i>Ménage</i>	
<i>Draps et Linge de maison</i>	
<i>Enfants et lits d'appoints</i>	
<i>Animaux domestiques</i>	Les animaux sont admis. Les chiens doivent être vaccinés. Les chiens doivent être tenus en laisse dans l'enceinte du camping. Les chiens de catégorie 1-2 sont interdits.

Tarifs

Camping Le Vagabond - Florac Trois Rivières

Nos tarifs et nos disponibilités sont actualisés sur notre site :
<https://campinglevagabond.fr>



RESTAURANT DE L'HÔTEL DU PONT NEUF

+33 4 66 45 01 67

Le pont neuf

<https://www.florac-hotel-pontneuf.fr/>

FLORAC TROIS RIVIERES

Nos chefs vous accueillent avec leurs plats frais et fait maison, nos viandes proviennent de Lozère. Dégustez votre repas avec des vins du Languedoc sélectionnés par votre caviste. Cet hôtel bien confortable est situé à l'entrée de Florac en bordure du Tarnon. Vous y serez chaleureusement accueilli par la famille Safir. Le centre-ville avec tous les commerces n'est qu'à deux pas.



BAR RESTAURANT LES VOILETS ROUGES

+33 4 66 32 77 76

22 La Croisette

0.2 km
 FLORAC TROIS RIVIERES

Ce bar restaurant vous accueille toute l'année et vous propose des assiettes complètes bien garnies. Tout est frais et les viandes délicieuses ! Un menu du jour composé de spécialités locales vous ait proposé! Idéal pour groupes de motards. Et,... avec un peu de chance, vous tombez sur une super soirée concert...



SPORT NATURE LOZERE

+33 6 83 41 73 08

11 esplanade Marceau Farelle

<http://www.sport-nature-lozere.com>

0.8 km
 FLORAC TROIS RIVIERES

Je vous propose de pratiquer la spéléologie dans des réseaux horizontaux des Gorges du Tarn et dans les plus beaux avens des grands Causses. De l'initiation spéléo à l'exploration verticale à moins de 30 minutes de Florac ou de Sainte-Enimie. Diplômé d'Etat de Spéléologie et Canyoning, je vous ferai partager ma passion et mes connaissances du milieu naturel. Au mois de Juillet et Août, nous vous accueillons à notre boutique située au centre-ville de Florac. -Location matériel Via ferrata - Location de VTT



SPORT NATURE LOZERE

+33 6 83 41 73 08

11 esplanade Marceau Farelle

<http://www.sport-nature-lozere.com>

0.8 km
 FLORAC TROIS RIVIERES

Situé en amont des Gorges du Tarn, Florac est le point de départ de toute activité nature. Que ce soit côté Mont-Lozère ou côté Mont-Aigoual les canyons sont à 20 minutes seulement de trajet. En plein cœur du Parc National des Cévennes, vivez des sensations fortes et inoubliables! Seul, en famille ou petits groupes, prenez plaisir sur des terrains de jeux exceptionnels Attentif à vos envies et au niveau de chacun, soyez les acteurs de vos aventures ! Diplômé d'Etat de Spéléologie et Canyoning, je vous ferai partager ma passion et mes connaissances du milieu naturel. Au mois de Juillet et Août, nous vous accueillons de 9h à 12h30 et de 15h à 19h à notre boutique située au centre-ville de Florac. -Location matériel Via ferrata -Réservation canoë-kayak



ROCHFORT

+33 4 66 45 01 14

Florac

<https://www.cevennes-gorges-du-tarn.com>

1.7 km
 FLORAC TROIS RIVIERES

Les Gorges du Tarn, région naturelle incontournable de la Lozère, propose une multitude de paysages, de richesses naturelles, mais elle offre également des sites d'escalade d'exception, pour tous les niveaux. Afin de faciliter vos préparatifs, voici une description complète du secteur Rochfort à Florac. Rochfort - 2 voies (1 voie à 6 relais, 1 voie à 4 relais) - Longueur des voies : entre 110 m et 200 m - Difficulté : de 6b à 7a+ - Roche : calcaire - Exposition : est - Marche d'approche : 25 min - Descente en rappel : oui - Matériel recommandé : corde de 90 m, 12 dégaines - Divers : voies équipées



PARCOURS ACROBATIQUE CÉVENNES ÉVASION

+33 4 66 45 18 31 +33 6 76 30
31 84

1 rue du Briançon, St Julien du Gourg

<http://www.cevennes-evasion.com>
FLORAC TROIS RIVIERES

4

L'accrobranche de Cévennes évasion est un parcours en hauteur pour toute la famille où chacun pourra évoluer à son rythme. Il propose plus de 30 ateliers répartis en 6 parcours (Tyroliennes, passerelles, filets, jeux d'équilibre.....) - Orange : pour les 4 - 6 ans (1m). - Jaune : pour les 6 - 8 ans (1,10m). - Vert : pour les 8 - 10 ans (1,30m) avec les parents. - Vert : + 10 ans (1,40m). - Bleu : + 10 ans (1,40m). - Rouge : + 12 ans (1,50m). - Violet : 6 tyroliennes au-dessus du Tarn dont une de plus de 100m. Vous y trouverez une aire de pique-nique, des glaces et des boissons à emporter, une terrasse perchée.



CAUSSES ET CEVENNES : PATRIMOINE DE L'UNESCO

0.6 km

FLORAC TROIS RIVIERES



1

Inscrit depuis 2011 sur la liste prestigieuse du patrimoine mondial de l'UNESCO, au titre de « paysage culturel de l'agropastoralisme méditerranéen », le territoire unique des Causses & Cévennes invite le visiteur à se ressourcer au cœur d'un espace totalement préservé. Couvrant une surface d'environ 3000km², ce territoire s'étend sur 2 régions et 4 départements : Lozère, Gard, Aveyron et Hérault. La Lozère accueille à elle seule plus de la moitié de la surface du bien inscrit. A travers cette grande boucle moto, la Lozère s'offre à vous : des paysages à couper le souffle et des routes grandioses !



SOURCE DU PECHER

+33 4 66 45 01 14

<https://www.cevennes-gorges-du-tarn.com>

0.6 km

FLORAC TROIS RIVIERES



2

La source du Pêcher jaillit d'un gros éboulis rocheux et traverse la ville de Florac en son cœur. Obstinée, cette source a traversé l'épaisseur du causse Méjean ! C'est le jeu des failles qui rend possible l'alimentation de la source. A mi-parcours une retenue d'eau "le Vibron" permettait également de faire tourner les moulins et d'alimenter le vivier à poissons. De nos jours des cygnes agrémentent la source pour une scène bucolique.



TRACES DE DINOSAURE

+33 4 66 45 01 14

<https://www.cevennes-gorges-du-tarn.com>

5.2 km

CANS ET CEVENNES



3

Le site de St Laurent de Trèves se situe en réalité sur ce que l'on appelle une butte témoin. Durant le jurassique, les calcaires du causse se sont formés, et durant le jurassique supérieur les calcaires dolomitiques se sont déposés. Lors de cette même période, entre -190 MA et -140 MA, de nombreux reptiles ont laissé leurs empreintes, dont des dinosauriens. En ce qui concerne le site de St Laurent ce sont des traces de Grallator qui ont été retrouvées, le Grallator est un ancêtre du tyrannosaure, qui apparaîtra plus de 100 000 ans plus tard. Le Grallator a 3 doigts à chaque membre postérieur et marche debout sur ses pattes arrières. Source : DREAL Languedoc-Roussillon, septembre 2007.

Mes recommandations (suite)

5 raisons de venir dans notre destination

Top 5 des activités

OFFICE DE TOURISME GORGES DU TARN, CAUSSES, CÉVENNES
WWW.CEVENNES-GORGES-DU-TARN.COM



: Restaurants : Activités et Loisirs : Nature : Culturel : Dégustations

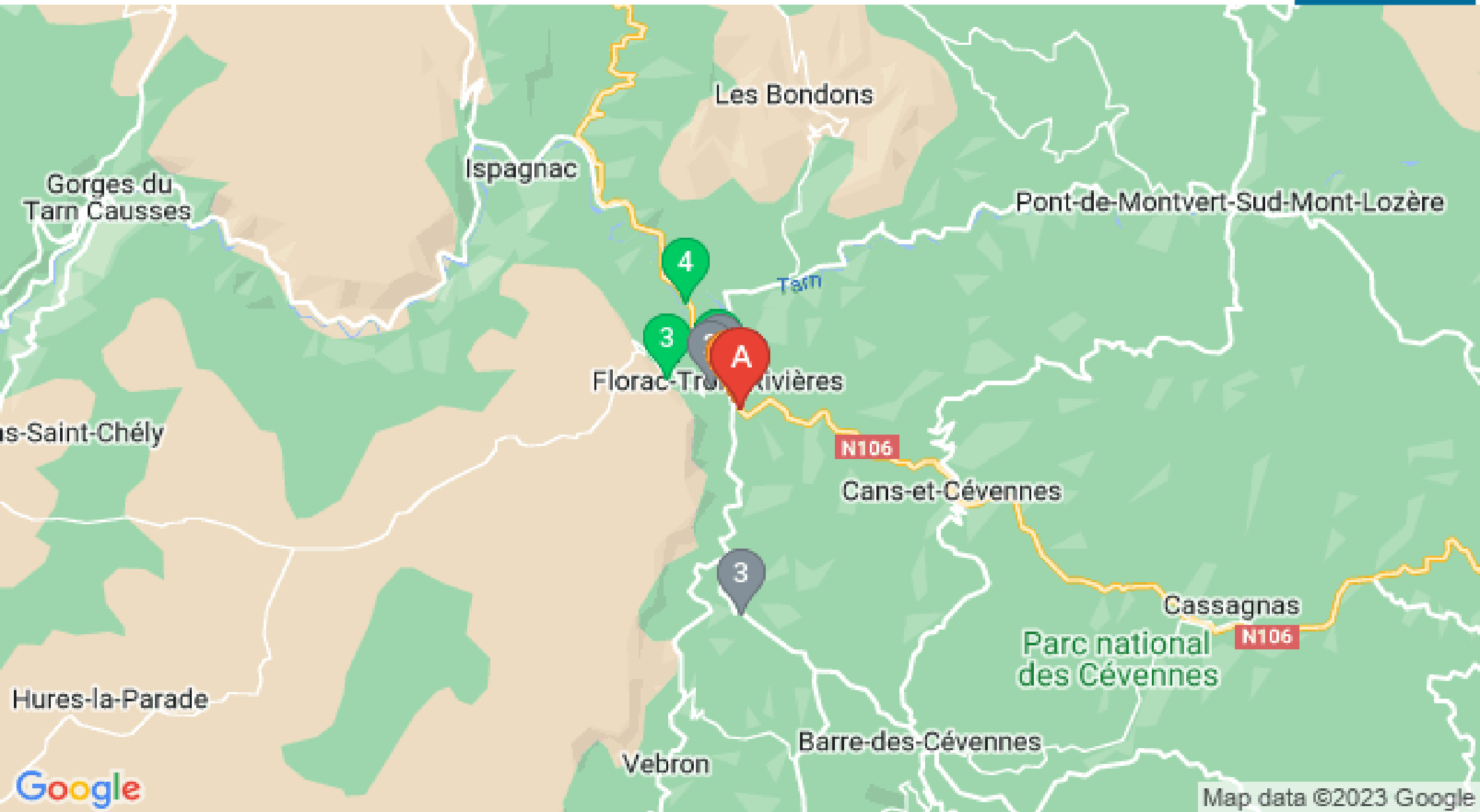
La Ferme des Cévennes
Temporarily closed
Map data ©2023

Mes recommandations (suite)

5 raisons de venir dans notre destination

Top 5 des activités

OFFICE DE TOURISME GORGES DU TARN, CAUSSES, CÉVENNES
WWW.CEVENNES-GORGES-DU-TARN.COM



: Restaurants : Activités et Loisirs : Nature : Culturel : Dégustations

Map data ©2023 Google